

東関東自動車道  
行方舗装工事

位置図

令和7年5月

東日本高速道路株式会社 関東支社  
つくば工事事務所

# 目 次

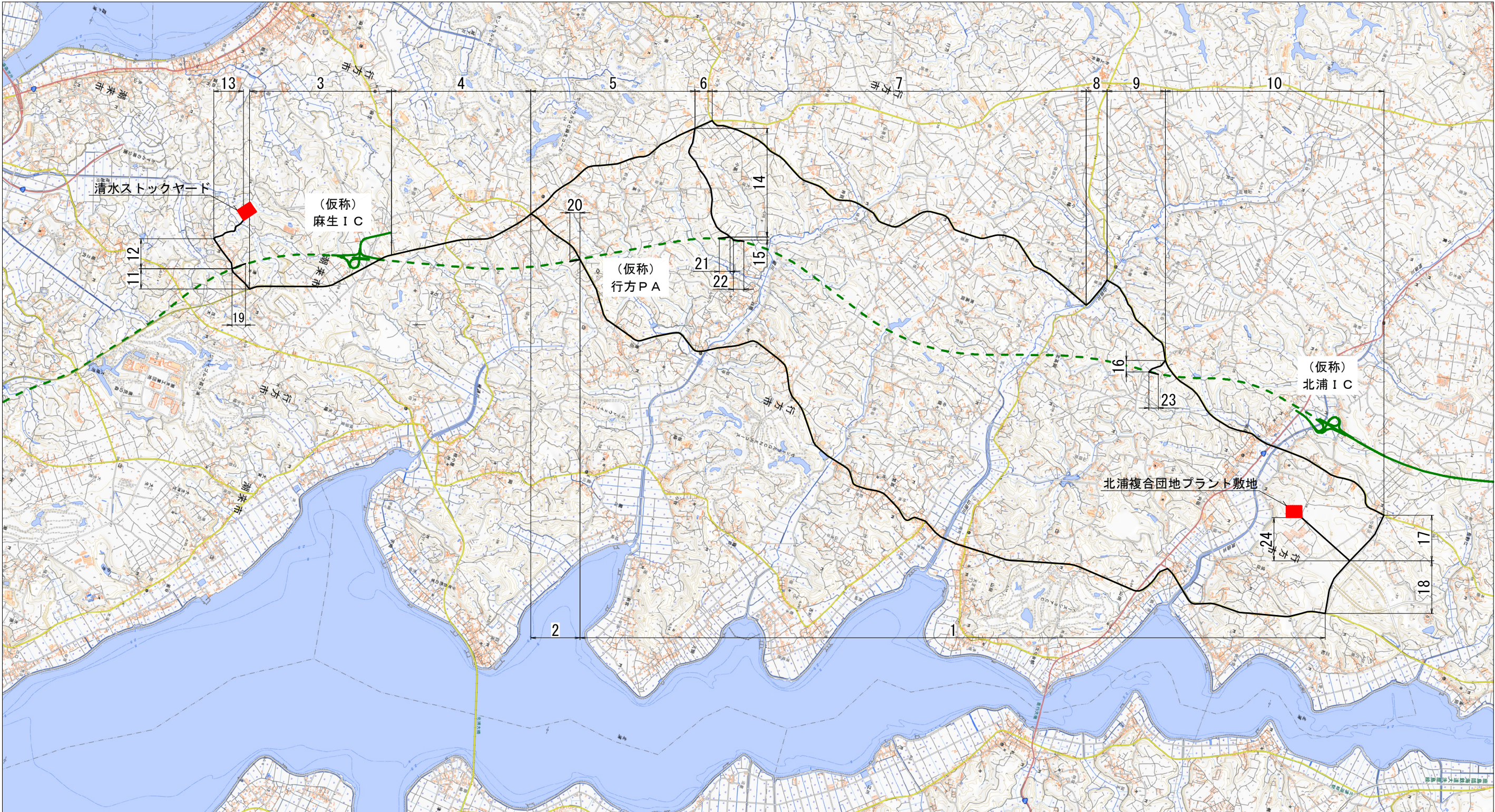
	頁
1. 位置図 . . . . .	1
2. 工事用道路計画図 . . . . .	2 ~ 4



地理院地図（国土地理院）（<https://maps.gsi.jp/>）をもとに、東日本高速道路（株）が加工

東関東自動車道 行方舗装工事			
図面の種類	位置図		
縮尺	1:50,000	図面番号	1 / 4
設計会社名			
施工会社名			
事務所名	東日本高速道路株式会社 関東支社 つくば工務事務所		





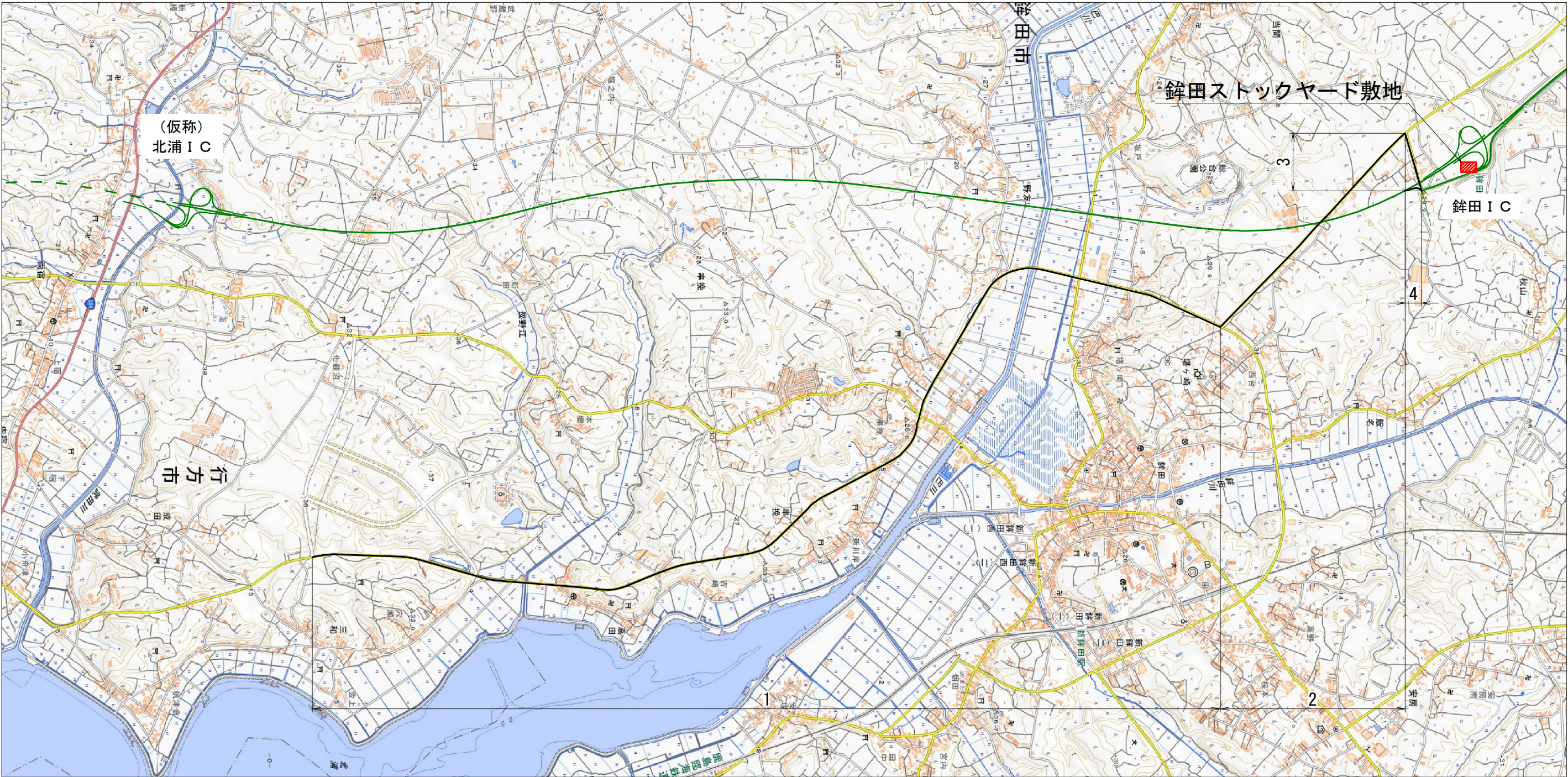
地理院地図（国土地理院）（<https://maps.gsi.gp.jp/>）をもとに、東日本高速道路（株）が加工

(仮称) 麻生IC～(仮称) 北浦IC

番号	道路名等	単位	延長	備考	番号	道路名等	単位	延長	備考	番号	道路名等	単位	延長	備考
1	県道2号水戸鉾田佐原線	km	11.1	舗装	9	県道184号島並鉾田線	km	1.2	舗装	17	市道(北)1596号線	km	0.7	舗装
2		km	0.8	舗装	10		km	3.3	舗装	18		km	0.7	舗装
3	県道50号水戸神栖線	km	1.7	舗装	11	市道(牛)1-2号線	km	0.3	舗装	19	工事用道路A	km	0.1	砂利
4		km	1.8	舗装	12		km	0.5	舗装	20	工事用道路B	km	0.1	砂利
5		km	2.2	舗装	13	市道(牛)2068号線	km	0.4	舗装	21	工事用道路C	km	0.1	砂利
6		km	0.2	舗装	14	市道(麻)0904号	km	1.5	舗装	22	工事用道路D	km	0.1	砂利
7	県道184号島並鉾田線	km	5.3	舗装	15	市道(北)0105号線	km	0.1	舗装	23	工事用道路E	km	0.1	砂利
8		km	0.4	舗装	16		km	0.3	舗装	24	工事用道路F	km	0.7	舗装

東関東自動車道 行方舗装工事	
図面の種類	工事用道路計画図(1)
縮 尺	— 図面番号 2 / 4
設計会社名	
施工会社名	
事務所名	東日本高速道路株式会社 関東支社 つくば工事事務所





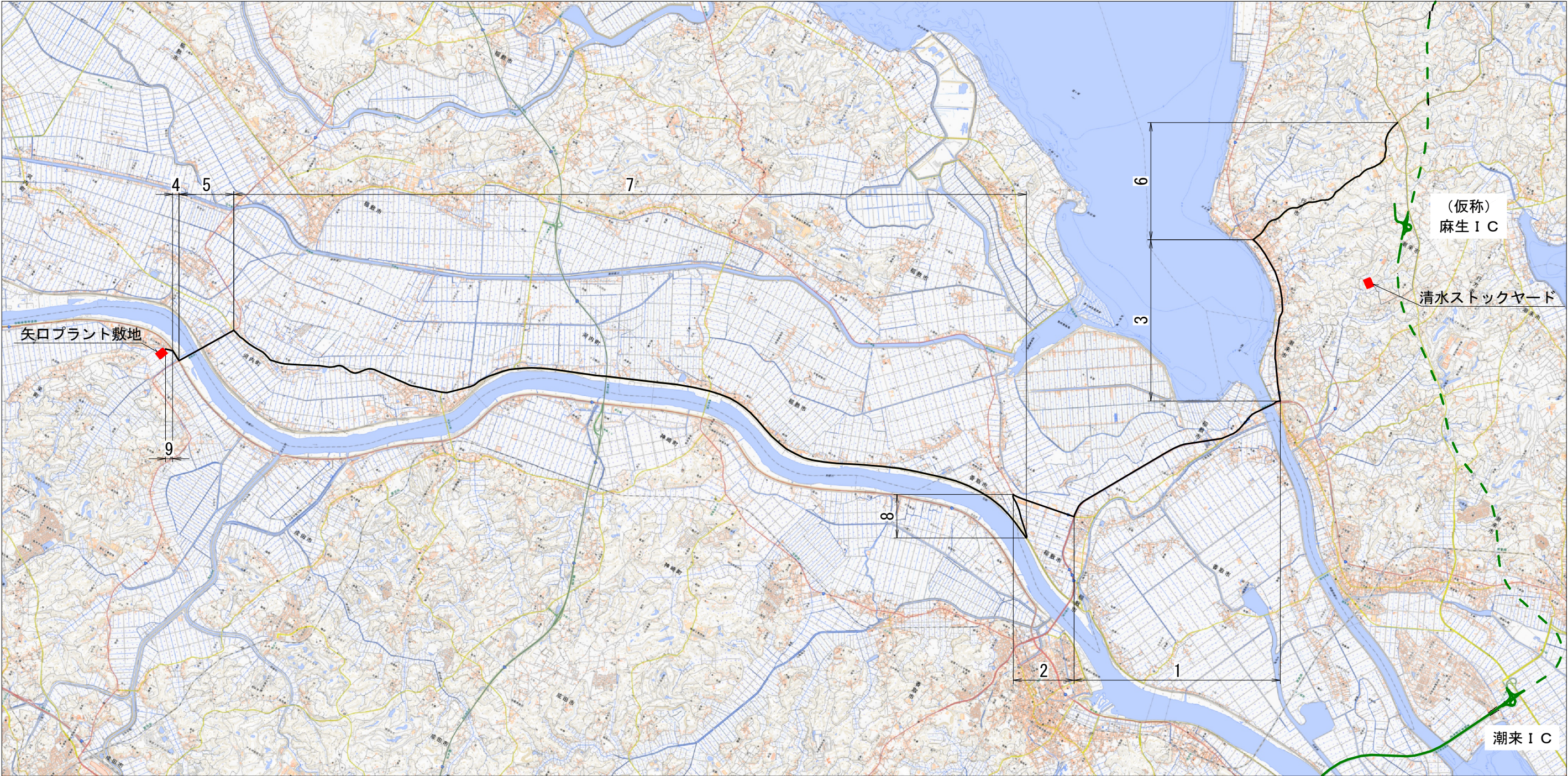
地理院地図（国土地理院）（<https://maps.gsi.jp/>）をもとに、東日本高速道路（株）が加工

(仮称)北浦IC～鉾田IC

番号	道路名等	単位	延長	備考
1	県道2号水戸鉾田佐原線	km	6.4	舗装
2	県道18号茨城鹿島線	km	1.6	舗装
3	県道110号鉾田茨城線	km	0.4	舗装
4	工事用道路G	km	0.2	敷鉄板(既設)

東関東自動車道 行方舗装工事			
図面の種類	工事用道路計画図(2)		
縮 尺	—	図面番号	3 / 4
設計会社名			
施工会社名			
事務所名	東日本高速道路株式会社 関東支社 つくば工事事務所		





地理院地図（国土地理院）（<https://maps.gsi.jp/>）をもとに、東日本高速道路（株）が加工

矢口プラント敷地～(仮称)麻生IC付近

番号	道路名等	単位	延長	備考	番号	道路名等	単位	延長	備考
1	国道51号	km	5.0	舗装	6	県道2号水戸鉾田佐原線	km	4.1	舗装
2	国道125号	km	1.3	舗装	7	県道11号取手東線	km	17.7	舗装
3	国道355号	km	3.5	舗装	8	市道(東)2-15号線	km	1.0	舗装
4	国道356号	km	0.2	舗装	9	町道13094号線	km	0.1	舗装
5	国道408号	km	1.4	舗装					

東関東自動車道 行方舗装工事			
図面の種類	工事用道路計画図(3)		
縮 尺	—	図面番号	4 / 4
設計会社名			
施工会社名			
事務所名	東日本高速道路株式会社 関東支社 つくば工事事務所		